




Käitise lähipiirkonnas muud paiksed saasteallikad puuduvad.

Märkused:  
1. Plaani koostamisel on kasutatud Maa- ja Ruumiameti 2025 alusandmeid  
2. Kasutatud tarkvara: MapInfo 9.0 (litsents: MINWES0900922272)

-  Pudivere dolokivikarjääri teenindusmaa ehk käitise piir
-  Pudivere dolokivikarjääri mäeeraldise piir
-  Käitisega piirneva/külgneva katastriüksuse piir

|   |                        |                        |
|---|------------------------|------------------------|
| Objekti nimetus ja aadress<br>Kiirkandur AS<br>Pudivere dolokivikarjäär<br>Jõgeva maakond, Põltsamaa vald   | Joonise sisu           | Graafiline lisa 1/2    |
|   | Käitise aukoha kaart   | Mõõtkava<br>1 : 10 000 |
|  <b>OÜ Inseneribüroo STEIGER</b><br>Männiku tee 104, 11216 Tallinn<br>Tel. 668 1011, Faks 668 1018 | Koostas Priit Kallaste | Kuupäev 10.04.2025     |
|   | Kinnitas Aadu Niidas   | Töö nr 25/5163         |